



# 津波浸水防災ハザードマップ ②






## 宮歌・白符・日向・福島・松倉・月崎・三岳地区

このマップは、北海道から公表された、日本海・太平洋沿岸における最大クラスの津波を想定した津波浸水想定区域図を基に作成しています。  
 なお、想定以上の津波の発生や地形的特徴などにより、浸水想定区域以外でも浸水するおそれがあります。

### 津波浸水想定区域

	10.0m ~ 20.0m 未満
	5.0m ~ 10.0m 未満
	3.0m ~ 5.0m 未満
	0.5m ~ 3.0m 未満
	0.5m 未満

### 凡例

- 高台の避難適地**  
津波一時避難場所以外に津波から身の安全を確保することが可能な場所(高台)
  - 津波一時避難場所**  
津波を伴う地震が発生した場合、津波から一時的に避難するための場所
  - 指定緊急避難場所 兼 指定避難所**  
指定緊急避難場所  
避難勧告及び避難指示(緊急)等の発令時に、危険から命を守るために緊急的に避難する場所(土砂災害、洪水、津波、地震等の災害種別ごとに指定されている)  
指定避難所  
災害の危険があり避難した住民等が、災害の危険がなくなるまで必要な期間滞在し、または災害により自宅へ戻れなくなった住民等が一時的に滞在することを想定した施設
- ← 避難路    階段  
 国道     道道  
 警察     消防     病院

